



Kanton Zürich
Gemeinde Weiningen

Teilrevision Nutzungsplanung

WALDABSTANDSLINIE FÖHRENWÄLDLI

1:1000

Entwurf für öffentliche Auflage

Von der Gemeindeversammlung festgesetzt am

Namens der Gemeindeversammlung
Der Präsident:

Der Schreiber:

Von der Baudirektion genehmigt am

Für die Baudirektion:

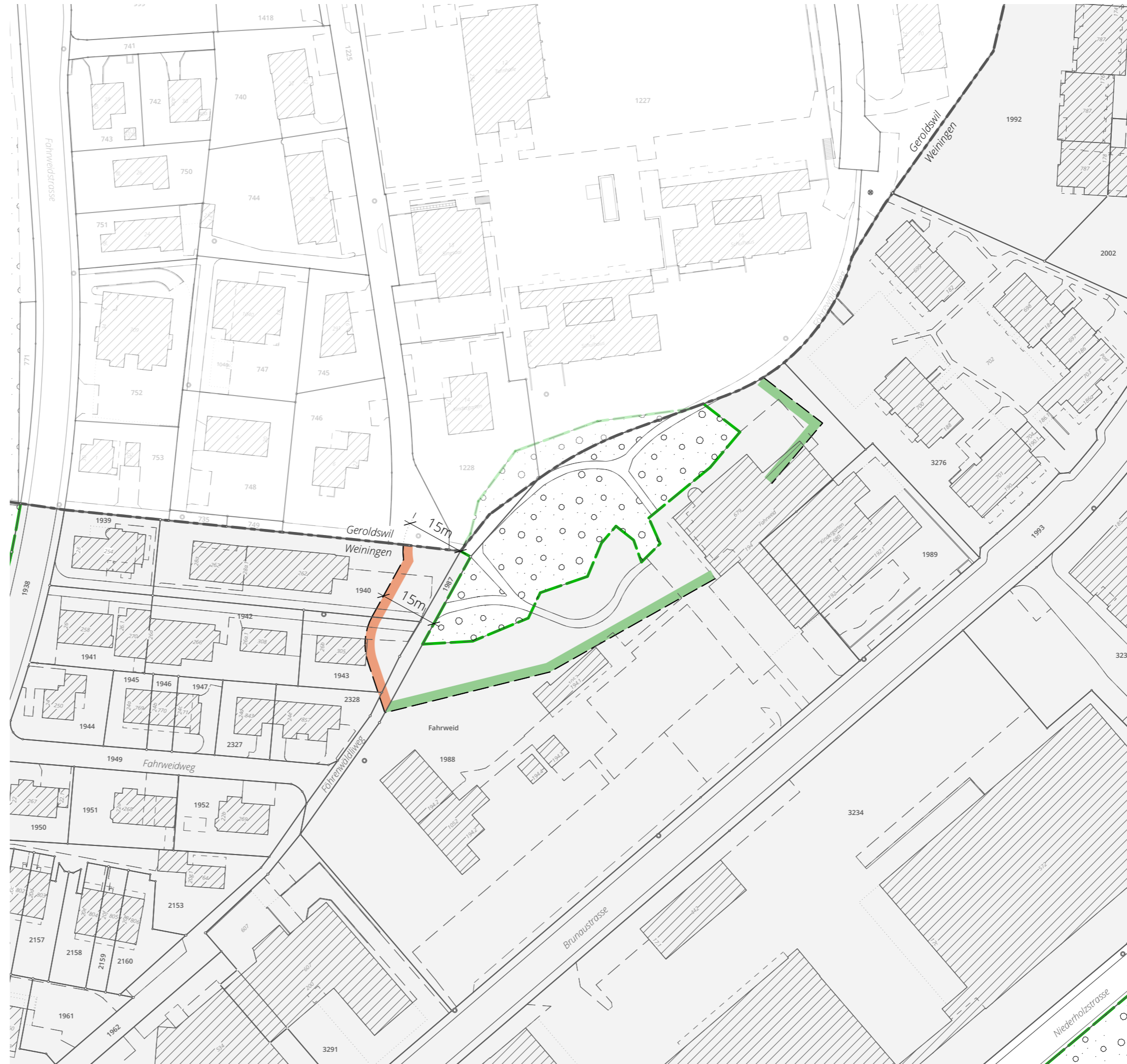
BDV-Nr.

**SUTER
VON KÄNEL
WILD**



Planer und Architekten AG

Förrlibuckstrasse 30, 8005 Zürich
+41 44 315 13 90, www.skw.ch


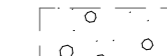

31077 - 13.12.2021

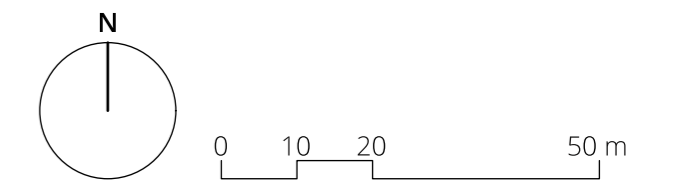


Festlegungen

-  Rechtskräftige Waldabstandslinie
-  Projektierter Waldabstandslinie

Informationsinhalte

-  Rechtskräftige Waldgrenze gemäss Art. 13 Waldgesetz
-  Wald
-  Bauzone



Bearbeitung: Lea Humbel
Das Druckdatum entspricht dem Erstellungsdatum.

Grundlagedaten
AV-Daten (Weiningen): ARE, GIS Kanton Zürich vom 12. März 2020
AV-Daten (Geroldswil): ARE, GIS Kanton Zürich vom 8. März 2020
ÖREB (Abstandslinien): ARE, GIS Kanton Zürich vom 25. März 2020

Die Daten der Fixpunkte, Grenzpunkte und Einzelpunkte sind nach den gültigen Genauigkeits- und Zuverlässigkeitsanforderungen der amtlichen Vermessung bestimmt. Die Bodenbedeckung, Gebäude und Einzelobjekte dienen lediglich der Orientierung. Ihre Lage beruht auf einfachen Messungen ohne Kontrolle, weshalb für deren Richtigkeit keine Gewähr durch den Geometer besteht.