



Kanton Zürich
Gemeinde Weiningen

Teilrevision Nutzungsplanung

GEWÄSSERABSTANDSLINIE BACHSTRASSE

1:500

Fassung für die öffentliche Auflage und Anhörung

Von der Gemeindeversammlung festgesetzt am

Namens der Gemeindeversammlung
Der Präsident:

Der Schreiber:

Von der Baudirektion genehmigt am

Für die Baudirektion:

BDV-Nr.

**SUTER
VON KÄNEL
WILD**


Planer und Architekten AG

Förlibuckstrasse 30, 8005 Zürich
+41 44 315 13 90, www.skw.ch


31077 - 15.4.2019




Festsetzungsinhalte

 Gewässerabstandslinie projektiert

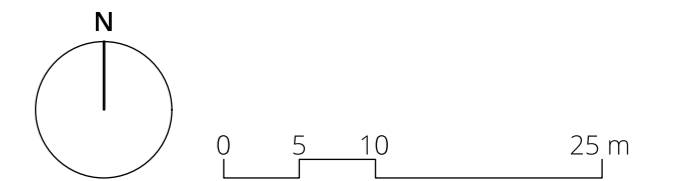
Informationsinhalte

 Gewässerraum
(laufendes Verfahren)

 1 Koordinatenpunkt

Koordinaten

Nr.	x-Koordinate	y-Koordinate
1	2675174.064	1252698.919
2	2675215.156	1252730.694
3	2675233.964	1252755.110



Bearbeitung: Noémi Stalder
Das Druckdatum entspricht dem Erstellungsdatum.

Grundlagedaten
Amtliche Vermessung: ARE, GIS Kanton Zürich vom 28. Juni 2018
Gewässerraum: Stand, öffentliche Auflage bis 22. März 2019

Die Daten der Fixpunkte, Grenzpunkte und Einzelpunkte sind nach den gültigen Genauigkeits- und Zuverlässigkeitsanforderungen der amtlichen Vermessung bestimmt. Die Bodenbedeckung, Gebäude und Einzelobjekte dienen lediglich der Orientierung. Ihre Lage beruht auf einfachen Messungen ohne Kontrolle, weshalb für deren Richtigkeit keine Gewähr durch den Geometer besteht.